





## TUMAČ PLANSKOG ZNAKOVLJA:








GRANICE  
postojeće / planirano

-  GRANICA OPĆINE
-  GRANICA NASELJA
-  GRANICA GRAĐEVINSKOG PODRUČJA NASELJA I IZDOJENIH GRAĐEVINSKIH PODRUČJA NASELJA
-  GRANICA IZGRAĐENOG DIJELA NASELJA


### RAZVOJ I UREĐENJE PROSTORA

**NASELJA** - ZONE PRETEŽITE NAMJENE

postojeće / područja za razvoj  
obveza izrade PP užeg područja prema odredbama za provođenje






-   STAMBENA
-  CENTRALNIH I DRUŠTVENIH SADRŽAJA
-  SPORTA I REKREACIJE
-   URBANOG ZELENILA - JAVNE PARKOVNE POVRŠINE
-  ŠUME UNUTAR NASELJA

PODRUČJA PRIMJENE PLANSKIH MJERA ZAŠTITE  
- OBUHVATI PLANOVA UREĐENJA UŽIH PODRUČJA

-  ① - DPU dijela stambenog područja Slakovec - Zavrtje (Sl.gl.Međ.žup. br. 10/10)




### PROMET

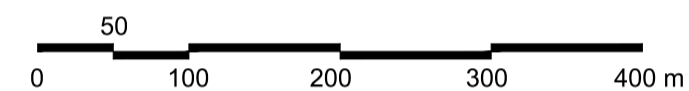
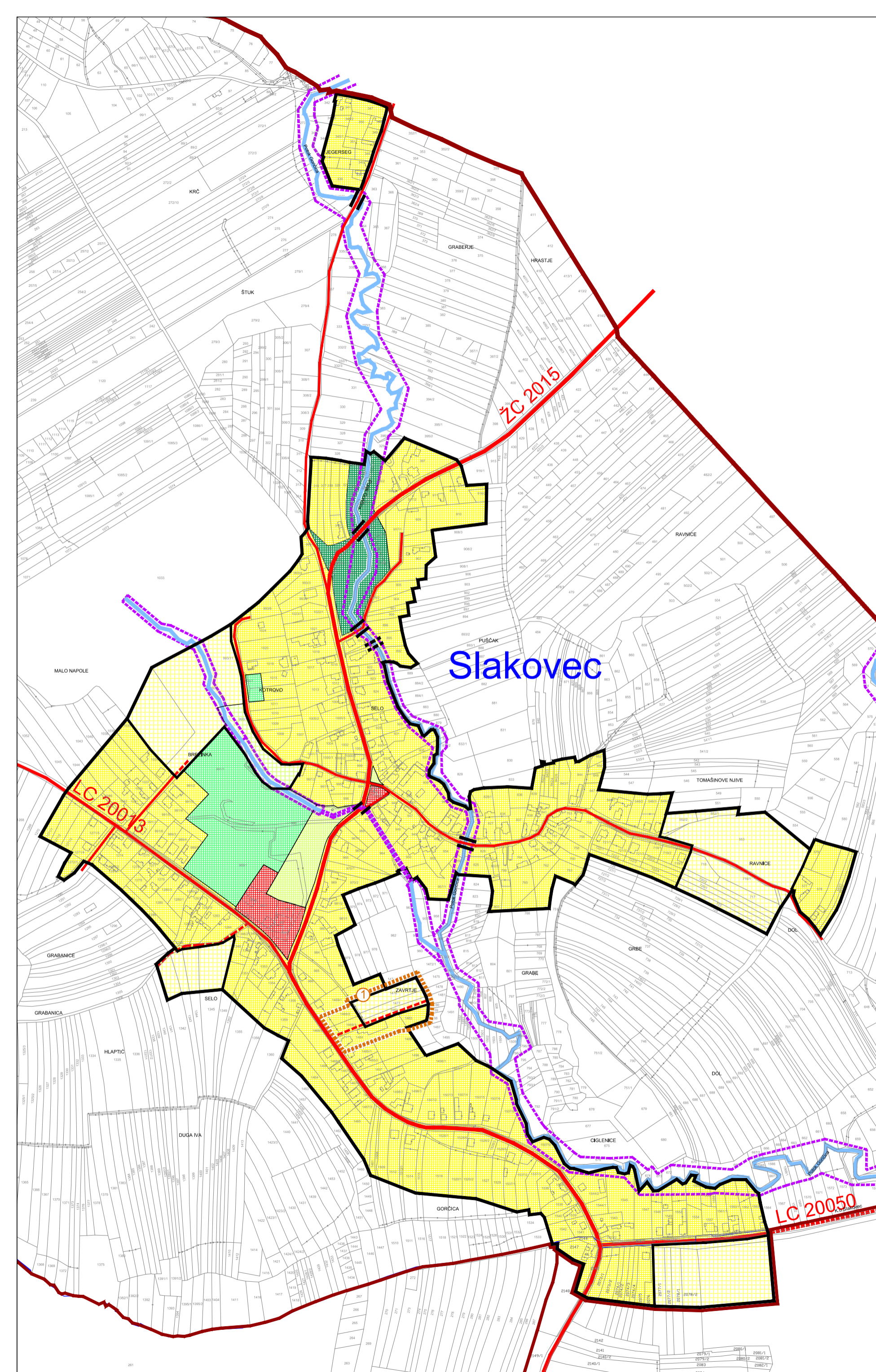
CESTOVNI PROMET  
postojeće / planirano

-  ŽUPANIJSKA CESTA
-  LOKALNA CESTA
-  OSTALE CESTE
-   MOST

### INFRASTRUKTURNE GRAĐEVINE

VODNOGOSPODARSKE GRAĐEVINE  
postojeće / planirano

-  POTOCI I LATERALNI KANALI
-  ZACIJEVLJENI DIO POTOKA
-  VANJSKA GRANICA INUNDACIJSKOG POJASA



ISTOVJETAN IZVORNIKU

ŽUPANIJA <b>MEĐIMURSKA ŽUPANIJA</b>	OPĆINA <b>OPĆINA NEDELIŠĆE</b>
NAZIV PLANA: <b>III. IZMJENE I DOPUNE PROSTORNOG PLANA UREĐENJA OPĆINE NEDELIŠĆE (Sl.glasnik Međimurske županije br. 6/04, 9/08 i 4/11)</b>	
NAZIV KARTOGRAFSKOG PRIKAZA: <b>4.9. GRAĐEVINSKO PODRUČJE NASELJA</b>	
<b>SLAKOVEC</b>	
BROJ KARTOGRAFSKOG PRIKAZA: <b>4.9.</b>	MJERILO KARTOGRAFSKOG PRIKAZA: <b>1:5000</b>
ODLUKA O IZRADI PROSTORNOG PLANA: <b>SL. GLASNIK MEĐIMURSKJE ŽUPANIJE BR. 15/11 I 3/12</b>	ODLUKA PREDSTAVNIČKOG TIJELA O DONOŠENJU PLANA: <b>SL. GLASNIK MEĐIMURSKJE ŽUPANIJE BR. 2/13</b>
OBJAVA JAVNE RASPRAVE: <b>LIST "MEĐIMURJE" OD 16.10.2012.</b>	JAVNI UVID ODRŽAN: <b>OD 24.10.2012. DO 07.11.2012.</b>
PEČAT TIJELA ODGOVORNOG ZA PROVOĐENJE JAVNE RASPRAVE:	ODGOVORNA OSOBA ZA PROVOĐENJE JAVNE RASPRAVE:  pročelnica Sanja Zorković, mag.ing.geogr. ime, prezime i potpis
SUGLASNOST NA PLAN PREMA ČL. 98. ZAKONA O PROSTORNOM UREĐENJU I GRADNJI (NN, BR. 76/07, 38/09, 55/11, 90/11 i 50/12)	
BROJ SUGLASNOSTI / KLASA: <b>350-02/13-02/2</b>	UR. BROJ: <b>2109/1-01-13-02</b> DATUM: <b>29.01.2013.</b>
PRAVNA OSOBA KOJA JE IZRADILA PLAN: <b>URBIA d.o.o. Čakovec</b> I. G. Kovačiča 10, Čakovec; tel. 040/373 400	
PEČAT PRAVNE OSOBE KOJA JE IZRADILA PLAN:	ODGOVORNI VODITELJ:
direktor: Vesna Makovec, dipl.ing.arh.	ovlaštena arhitektica: Vesna Makovec, dipl.ing.arh.
BROJ PLANA: <b>PPUO-03/2012</b>	DATUM: <b>3/2013</b>
STRUČNI TIM U IZRADI PLANA: 1. V. Makovec, dipl.ing.arh. 2. B. Perhoč, dipl.ing.arh. 3. B. Balent, struč.spec.ing.aedif. 4. N. Kerovec, matem.tehn.	5. M. Grula, prof. biol. i kem. 6. M. Štefanić, dipl.iur. 7. M. Bakoč, dipl.oec.
PEČAT PREDSTAVNIČKOG TIJELA:	PREDSDJNIK PREDSTAVNIČKOG TIJELA:  Željko Kacun ime, prezime i potpis
ISTOVJETNOST OVOG PROSTORNOG PLANA S IZVORNIKOM OVJERAVA:	PEČAT:  ime, prezime i potpis